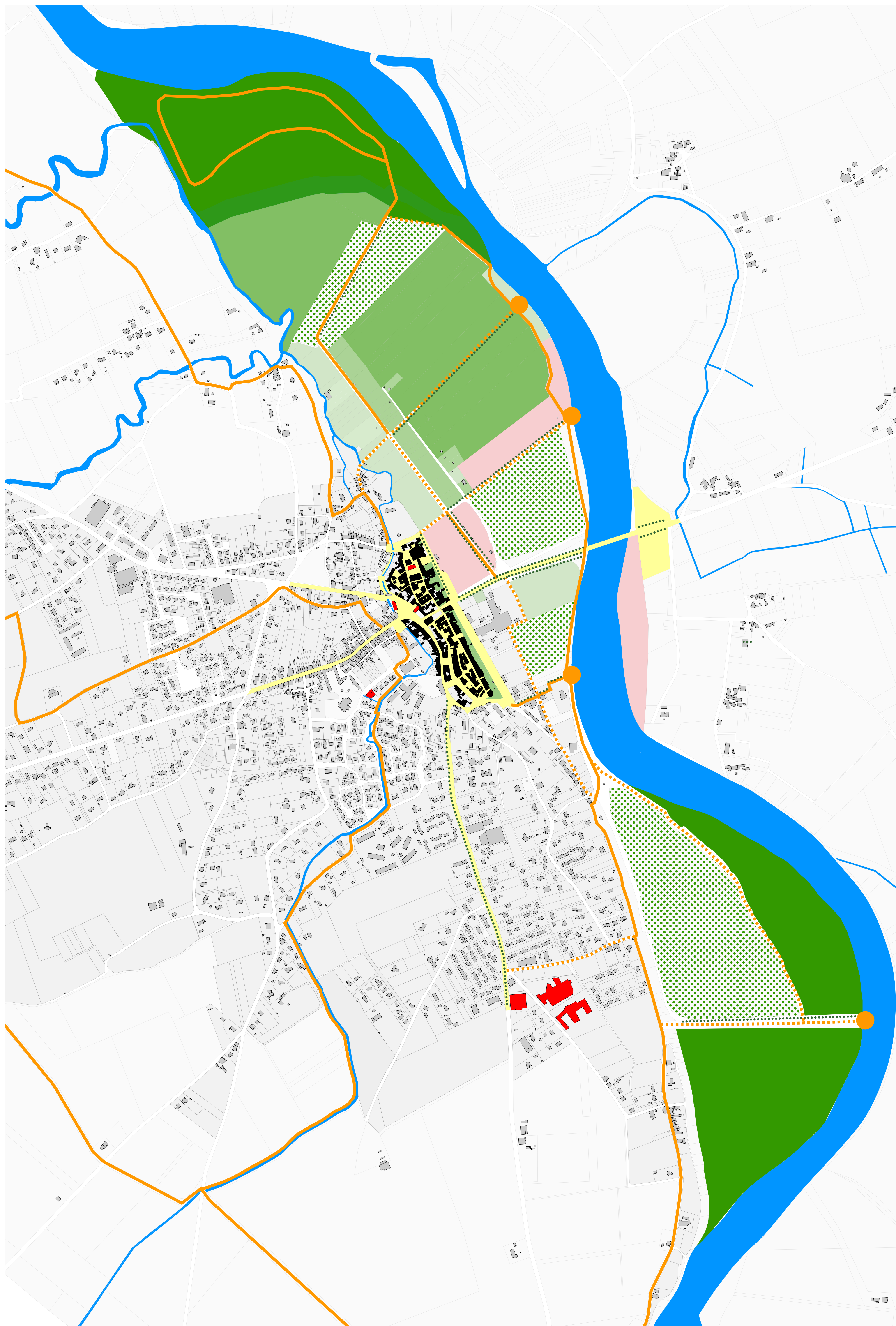
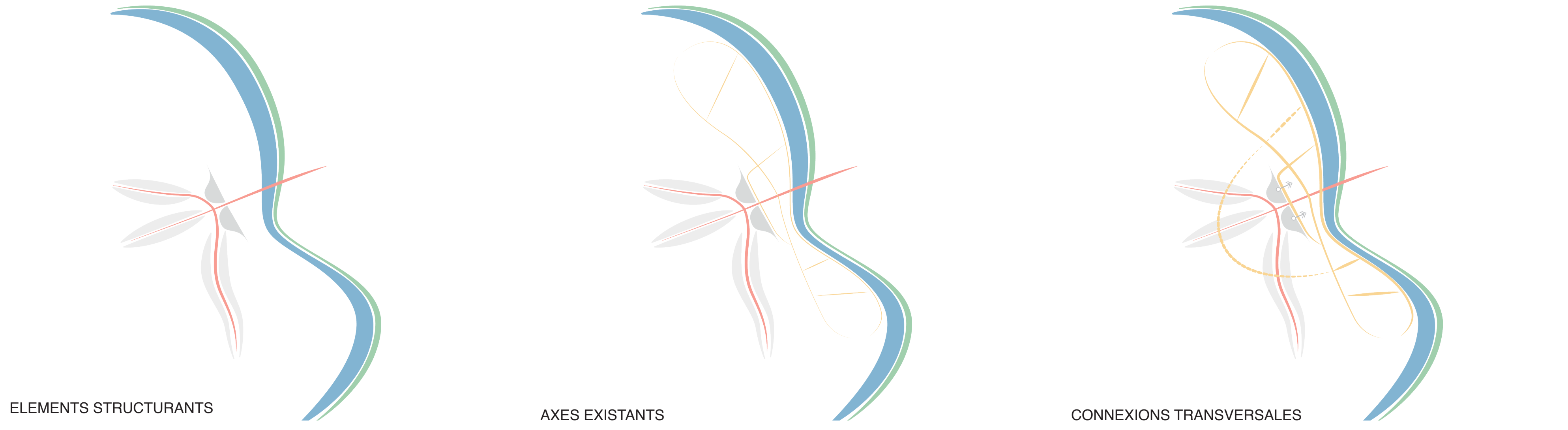


Façades fluviales et Garonne



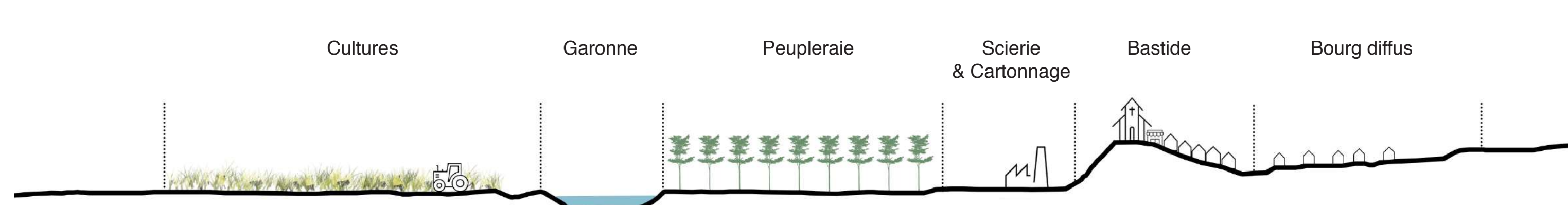
PLAN DE VALORISATION

Construite aux abords de la Garonne, la commune s'en est aujourd'hui éloignée. Les récentes installations en bord du fleuve ont permis aux usagers de réinvestir les lieux et à la municipalité de mener une réflexion à plus grande échelle.


Deux façades fluviales ont été identifiées, la première longeant la rive gauche, la seconde étant le rempart du Bourg. Le projet a pour objectif de renforcer les relations entre la Garonne et le tissu bâti, tant physiques que visuelles. Il est aussi question de compléter et valoriser le maillage existant afin de permettre au piéton de parcourir la commune.

LEGENDE

- Sentiers existants
- Connexions à créer
- Maillage du bourg
- Accroches avec la berge
- Alignements d'arbres
- Boisements
- Peupleraie
- Cultures
- Jardins
- Prairies
- Zones de loisirs
- Equipements



V1 BALCON VERS LA VALLEE



V2 LIAISON BASTIDE / FLEUVE



V3 CREATION DE PERCEES VISUELLES



V4 CREATION DE PERCEES VISUELLES



V5 AMENAGEMENT DES BORDS DES BERGES OUEST



V6 CHEMINEMENTS DANS LE PARC GARONNE



V7 AMENAGEMENT DES BERGES EST



V8 CHEMINEMENTS DE LIAISON ENTRE BASTIDE ET FLEUVE



V9 REAMENAGEMENT BORDS DE BERGE ET ANCIEN CAMPING